




Zeichenerklärung **ÄNDERUNG**


Art der baulichen Nutzung

 Wohnbaufläche

Verkehrsflächen


 Verkehrsfläche

Flächen für die Ver- und Entsorgung


 Elektrische Freileitung mit Schutzstreifen (beidseitig 0,5 m)

Grünflächen


 Grünflächen

 Gehölze mit besonderer Bedeutung für das Orts- und Landschaftsbild

Sonstiges

 Radwanderweg

 Bodendenkmal

 Räumlicher Geltungsbereich

Gemeinde Megesheim

Landkreis Donau-Ries

1. Flächennutzungsplanänderung

für den Bereich des Bebauungsplans "Kapellfeld III"

Änderung - Satzung 16.01.2017



Vorhabensträger:
Gemeinde Megesheim
vertr. d. Herrn Bürgermeister Kolb
Bugstraße 11
86750 Megesheim

Planer:
Becker + Haindl
Architekten - Stadtplaner - Landschaftsarchitekten
Klosterweg 6a 86650 Wemding
Tel 09092 1776 Fax 09092 1737
beckerhaindl-wem@t-online.de