
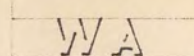




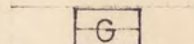



BEBAUUNGSPLAN

HAINSFARTH
M 1:1000

ZEILRANKEN I
BLATT 1

FESTSETZUNGEN

-  GRENZE DES GELTUNGS-BEREICHES
-  ALLGEMEINES WOHNGEbiet gen. § 4 BAUNUTZUNGSV.
-  ÖFFENTLICHE VERKEHRS-FLÄCHE
-  BAUGRENZE
-  VOLLGESCHOSS ZWINGEND
-  FIRSTRICHTUNG
-  GARAGE MIT FLACHDACH DACHNEIGUNG 3°
-  GARAGE MIT SATTELDACH DACHNEIGUNG u. FIRSTR. WIE WOHNGHAUS
-  ABSTAND IN METER
-  SICHTDREIECK


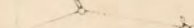




Genehmigt gemäß § 11 Bundesbaugesetz mit
Verfügung vom 17.4.1970 Nr. II/7-1341
Nördlingen, den 17.4.1970
LANDRATSAMT




(G. Müller)
Landrat

Rkr. 20.04.1970

HINWEISE

-  BEBAUUNGSGRENZE NEU
-  GRUNDSTÜCKSGRENZE VORH.
-  EV EINTEILUNG ZEILRANKEN II
-  KANALRICHTUNG
-  BESCHUNG
-  HOCHSPANNUNG

DIE GEMEINDE:
Hainsfarth, 3. Febr. 1970


(Bürgermeister)

DER ARCHITEKT:

ARCHITEKT BDR
ING. GRAD. ERH. ...
8001 HAINSFARTH
SEBEN-16 6 TELEFON
